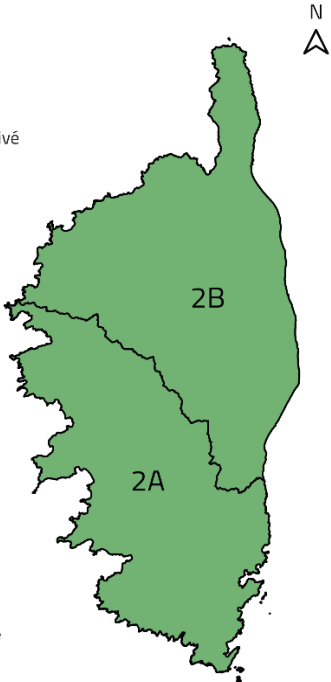
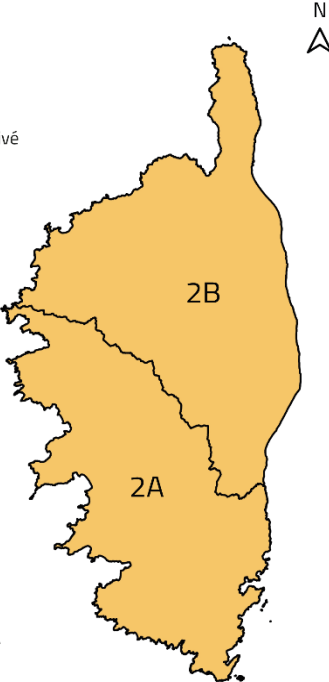
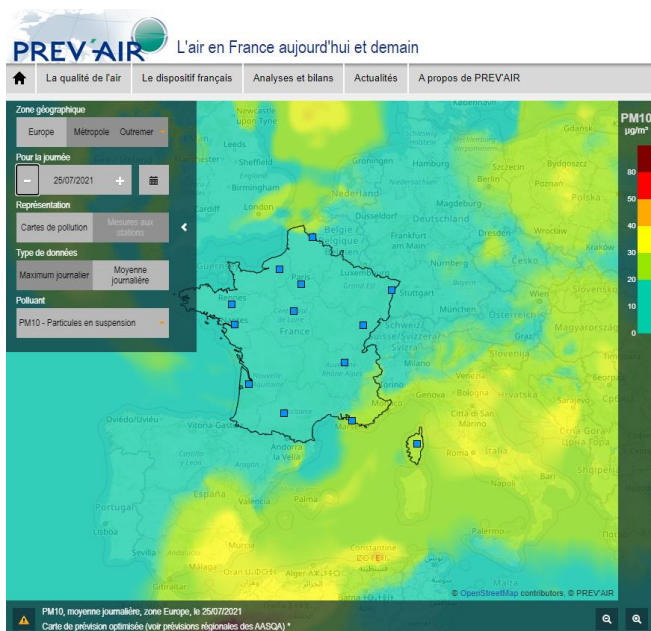


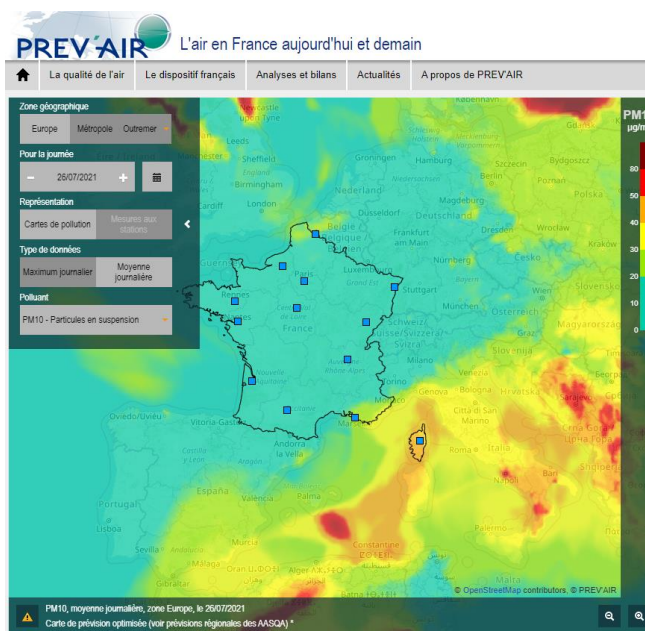
<b>Polluant :</b> Particules en suspension PM10	<b>Date et heure du déclenchement de l'épisode :</b> lundi 26 juillet 2021 à 00h00
<b>Seuil réglementaire :</b> Seuil d'informations et de recommandations (50µg/m <sup>3</sup> en moyenne journalière)	<b>Département(s) concerné(s) par un dépassement de seuil :</b> 2A et 2B
<b>Dépassement du seuil réglementaire :</b> Prévion : <input checked="" type="checkbox"/> Constat : <input type="checkbox"/>	<b>Durée estimée de l'épisode :</b> 24 heures
<b>Type de dépassement :</b> Seuil d'Information (SIR) <input checked="" type="checkbox"/> Alerte sur persistance du SIR <input type="checkbox"/> Seuil d'Alerte (SA) <input type="checkbox"/>	<b>Evolution de l'épisode à J+1 :</b> Amélioration : <input type="checkbox"/> Stabilisation : <input type="checkbox"/> Aggravation : <input checked="" type="checkbox"/>
<b>Carte des dispositifs préfectoraux pour la journée du 25 juillet 2021</b>  <p><b>Légende</b>          DEPARTEMENT  <input checked="" type="checkbox"/> Aucun dispositif préfectoral activé  <input type="checkbox"/> Dispositif d'information et de recommandation  <input type="checkbox"/> Dispositif d'alerte</p> <p>0 12.5 25 Kilomètres</p> <p><b>Sources</b>          Conception et création : Qualitair Corse          Fond : Bdcarto@IGN</p>	<b>Carte des dispositifs préfectoraux pour la journée du 26 juillet 2021</b>  <p><b>Légende</b>          DEPARTEMENT  <input type="checkbox"/> Aucun dispositif préfectoral activé  <input checked="" type="checkbox"/> Dispositif d'information et de recommandation  <input type="checkbox"/> Dispositif d'alerte</p> <p>0 12.5 25 Kilomètres</p> <p><b>Sources</b>          Conception et création : Qualitair Corse          Fond : Bdcarto@IGN</p>
<b>Commentaires :</b> Un flux de sud entrainant une hausse des températures mais aussi un apport de particules sahariennes dans l'air est en cours. Les concentrations en particules fines dans l'air risquent d'augmenter dans les prochaines heures jusqu'à dépasser le seuil réglementaire d'informations et de recommandations sur l'ensemble de la région ce lundi 26 juillet 2021.	

Il est à rappeler que même si ces poussières sahariennes sont d'origine naturelle elles présentent un risque pour la santé notamment pour les personnes sensibles et vulnérables, il est donc conseillé de respecter les recommandations sanitaires.

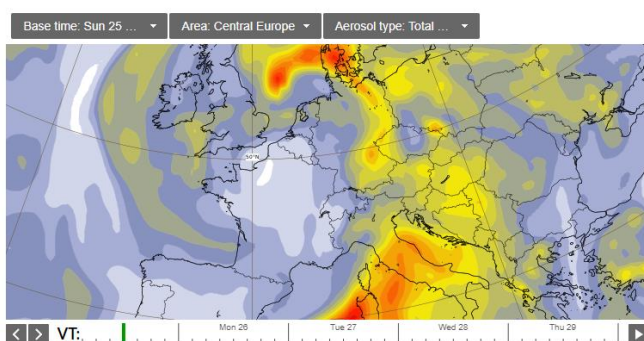
Carte de prévision PREV'AIR pour dimanche  
25/07/2021



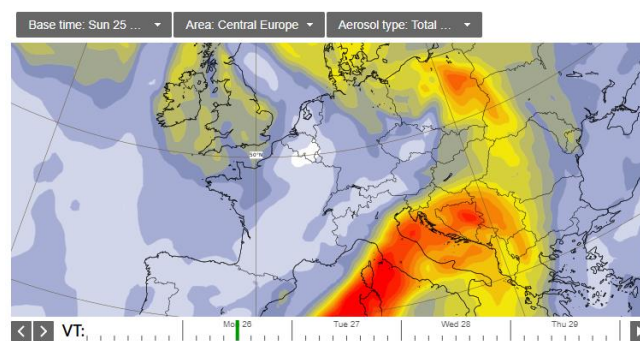
Carte de prévision PREV'AIR pour lundi  
26/07/2021



Carte de prévision COPERNICUS pour dimanche  
25/07/2021



Carte de prévision COPERNICUS pour lundi  
26/07/2021





Mesurer · Accompagner · Informer

## Episode de pollution atmosphérique

Communiqué du 25 juillet 2021 à 12h00



**Recommandations sanitaires et comportementales :** *Voir documents joints*

### Coordonnées Qualitair Corse :

Tél : 06 88 17 50 83 / 06 74 05 72 81

[astreinte.qc@gmail.com](mailto:astreinte.qc@gmail.com)

[www.qualitaircorse.org](http://www.qualitaircorse.org)



### Coordonnées préfectures :

**Corse-du-Sud :** 04 95 11 12 13

[pref-defense-protection-civile@corse-du-sud.gouv.fr](mailto:pref-defense-protection-civile@corse-du-sud.gouv.fr)

**Haute-Corse :** 04 95 34 50 00

[pref-defense-protection-civile@haute-corse.gouv.fr](mailto:pref-defense-protection-civile@haute-corse.gouv.fr)